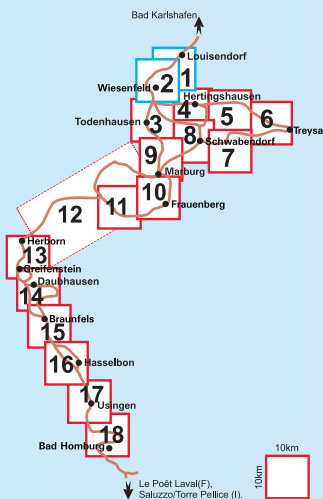


-  Hugenotten-/Waldenser-/Wallonenkolonie
-  Informationstafeln
-  Hugenotten-/Waldenserkirche
-  Hugenotten-/Waldenser-/Wallonenkmal
-  Historische Grabinschriften
-  Museum zur Hugenotten-/Waldensergeschichte
-  Hugenotten-/Waldenser-silhouette
-  Informationsstelle zu Hugenotten, Waldensern und Wallonen
-  Hugenotten-/Waldensergasthaus mit Zertifikat
-  Hugenotten- und Waldenserherberge mit Zertifikat
-  Gaststätte
-  Übernachtungsmöglichkeiten
-  Schwimmbad
-  Museum
-  Bahnhof
-  Tourismus-Information



Hinweise:
km-Angaben = jeweilige Streckenlänge auf der Einzelkarte
Alle Angaben ohne Gewähr

Der Weg in die Freiheit...

Der 2.000 km lange europäische Kulturfernwanderweg „Hugenotten- und Waldenserpfad“ präsentiert das Kulturerbe der protestantischen Glaubensflüchtlinge und schenkt den Themen Migration und Integration in Europa verstärkte Beachtung – auch mit aktuellem Bezug. Der Wanderweg beginnt in den nordprovenzalischen und den piemontesischen Alpen und endet in Bad Karlshafen im Norden Hessens. 2013 hat der Europarat dem Weg die Auszeichnung „Europäische Kulturroute“ verliehen.





Träger der Europäischen Kulturroute sind vier Vereine und Stiftungen in Frankreich, Italien, Deutschland und der Schweiz. Der Kulturfernwanderweg lebt vom großen Engagement vieler Partner am Weg.

Herausgeber:
Hugenotten- und Waldenserpfad e.V.
Hugenottenallee 53
63263 Neu-Isenburg

www.hugenotten-waldenserpfad.eu
info@hugenotten-waldenserpfad.eu

Verlag Dr. Lutz Münzer
ISBN-Nr.: 978-3-9813033-8-4
1. Auflage 2014 8,95 Euro

Weitere Ausgaben:

-  Routenführer Nordhessen
-  Bad Karlshafen bis Wiesefeld
-  Routenführer Baden-Württemberg
-  Schönau bis Schaffhausen (CH)



Diese Herausgabe wurde möglich durch die finanzielle Unterstützung von:



Auf den Spuren der Hugenotten und Waldenser

Europäischer Kulturfernwanderweg
Europäische Kulturroute
Hugenotten- und Waldenserpfad
Wegstrecke Mittelhessen
Louisendorf bis Bad Homburg

Europäischer Kulturfernwanderweg Hugenotten- und Waldenserpfad Mittelhessen




Wandern auf dem Hugenotten- und Waldenserpfad in Deutschland

Allgemeine Angaben

Der Hugenotten- und Waldenserpfad verläuft mit ganz wenigen Ausnahmen auf öffentlichen Wegen, die von den Wanderverbänden oder Kommunen betreut werden. Für Ausnahmen liegen Vereinbarungen zur Benutzung mit den Eigentümern vor. In der freien Landschaft ist der Großteil des Weges nicht asphaltiert. Da der Kulturfernwanderweg jedoch zielgerichtet in die Siedlungen und zu den Stätten des Kulturerbes hin führt, ist in den Stadt- und Dorfanlagen oft über eine längere Strecke mit asphaltierten Wegabschnitten und einem urbanem Umfeld zu rechnen. Nach gängiger Rechtsprechung geschieht das Begehen von Wanderwegen in Wald und Flur auf eigene Gefahr. Tragen Sie bitte wandertaugliche und wetterfeste Bekleidung und Schuhe, nehmen Sie Ihr Handy mit und richten sich nach den aktuellen Wetternachrichten, dann wird Ihre Wanderung zu einem ungetrübten Erlebnis.

Markierung und Beschilderung



Generell ist der Weg durchgängig mit dem Markierungszeichen  gekennzeichnet, das Sie als Schild, Aufkleber und als Farbmarkierung finden.

-  Kirche, Kapelle
-  Burg, Schloss
-  Burg-/Schlossruine
-  Mühle
-  Sportplatz
-  Aussichtsturm
-  reizvolle Aussicht
-  Schutzhütte
-  Campingplatz
-  Siedlung
-  Wald
-  Park, Grünanlage
-  Garten, Obstbau u. ä.
-  Friedhof










WETTER

-  Stadt
-  Schwabendorf Dorf, Ortsteil
-  Fuchsmühle Weiler, Hausgruppe
-  +325 Höhenpunkt
-  -150 Höhenlinie mit Höhenangabe
-  Fluss
-  Bach
-  See, Teich
-  Deponie, ehem. Steinbruch
-  Steinbruch
-  Klippen, Felswand
-  Einzelnes Haus

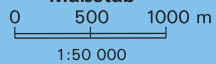
Hugenotten- und Waldenserpfad

-  Verlauf auf Wirtschaftsweg oder innerörtlicher Straße
-  Verlauf auf überörtlicher Straße

Sonstige Zeichen

-  Schnellstraße, Autobahn
-  Bundesstraße
-  Landesstraße
-  sonstige überörtliche Straße
-  innerörtliche Straße
-  Wirtschafts-/Fußweg
-  Pfad
-  Eisenbahn mit Reisezugverkehr und Reisezugstation
-  sonstige Eisenbahn

Maßstab



Maßstab Karte 12: 1:150.000

Öffentlicher Nahverkehr entlang der Wegroute: Rhein-Main-Verkehrsverbund RMV, www.rmv.de

